
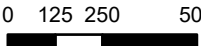



- Hranice předmětné změny záměru
- Přírodní rezervace (PR)
- Přírodní památka (PP)
- Vyhlášené ochranné pásmo
- Evropsky významná lokalita (EVL)
- Přírodní park

<b>Mapa č. 1: Ochrana přírody a krajiny</b>	
<b>Akce: Pískovna Nučnický, DP Počaply u Terezína I - změna záměru</b>	
Objednatel: České štěrkopísky spol. s r.o. Cukrovarská 34/41 190 00 Praha 9 - Čakovice	
Zpracovatel:  EKOLA group, spol. s r.o. Mistrovská 4 108 00 Praha 10	
Vedoucí projektu:	Ing. Libor Ládyš
Graficky zpracoval:	Ing. Kryštof Pávek
Datum:	květen 2025
Měřítko:	1:20 000
	
	
Zpracováno programovými produkty ArcGIS Pro Podkladová data: ČÚZK, AOPK ČR © EKOLA group, spol. s r.o., 2025	